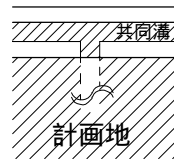


本事業に関連して  
延伸する共同溝範囲  
(大学側工事)

既存共同溝

計画地

大学側工事  
↑  
事業側工事  
↓

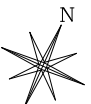


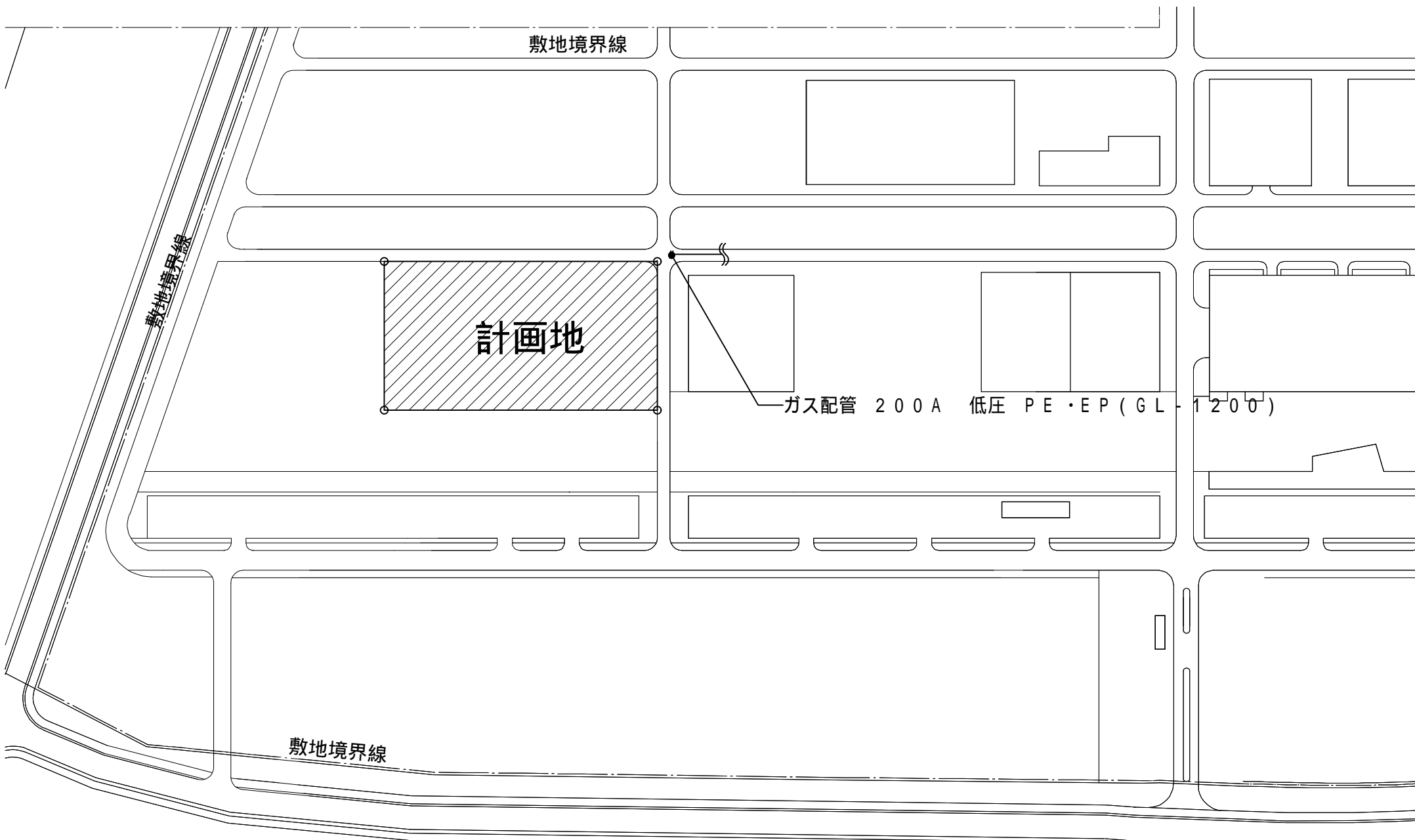
計画地境界部分拡大図

資料 3

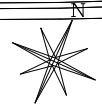
柏キャンパス共同溝計画図

縮尺 1 / 3 0 0 0

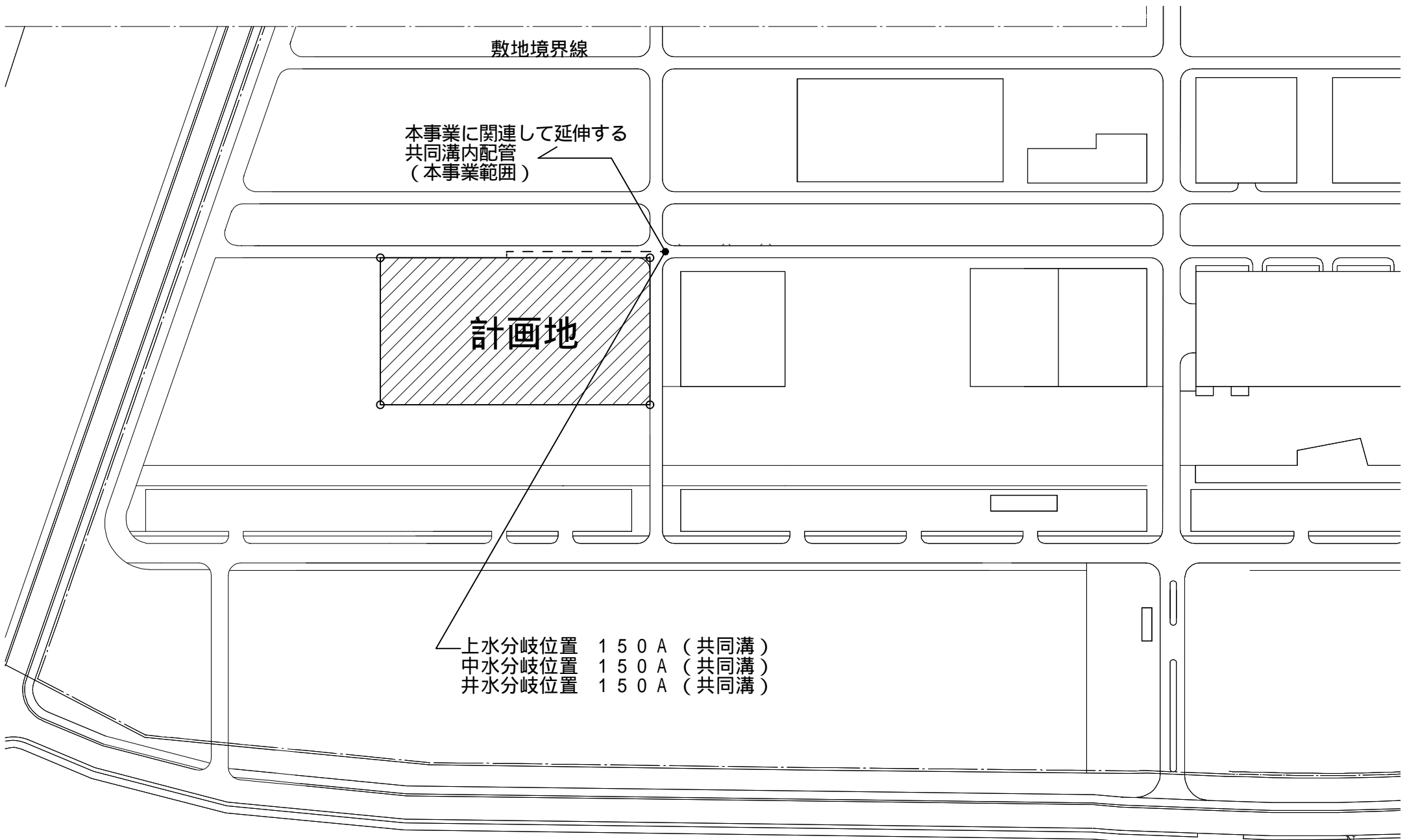




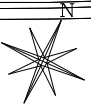
資料 4



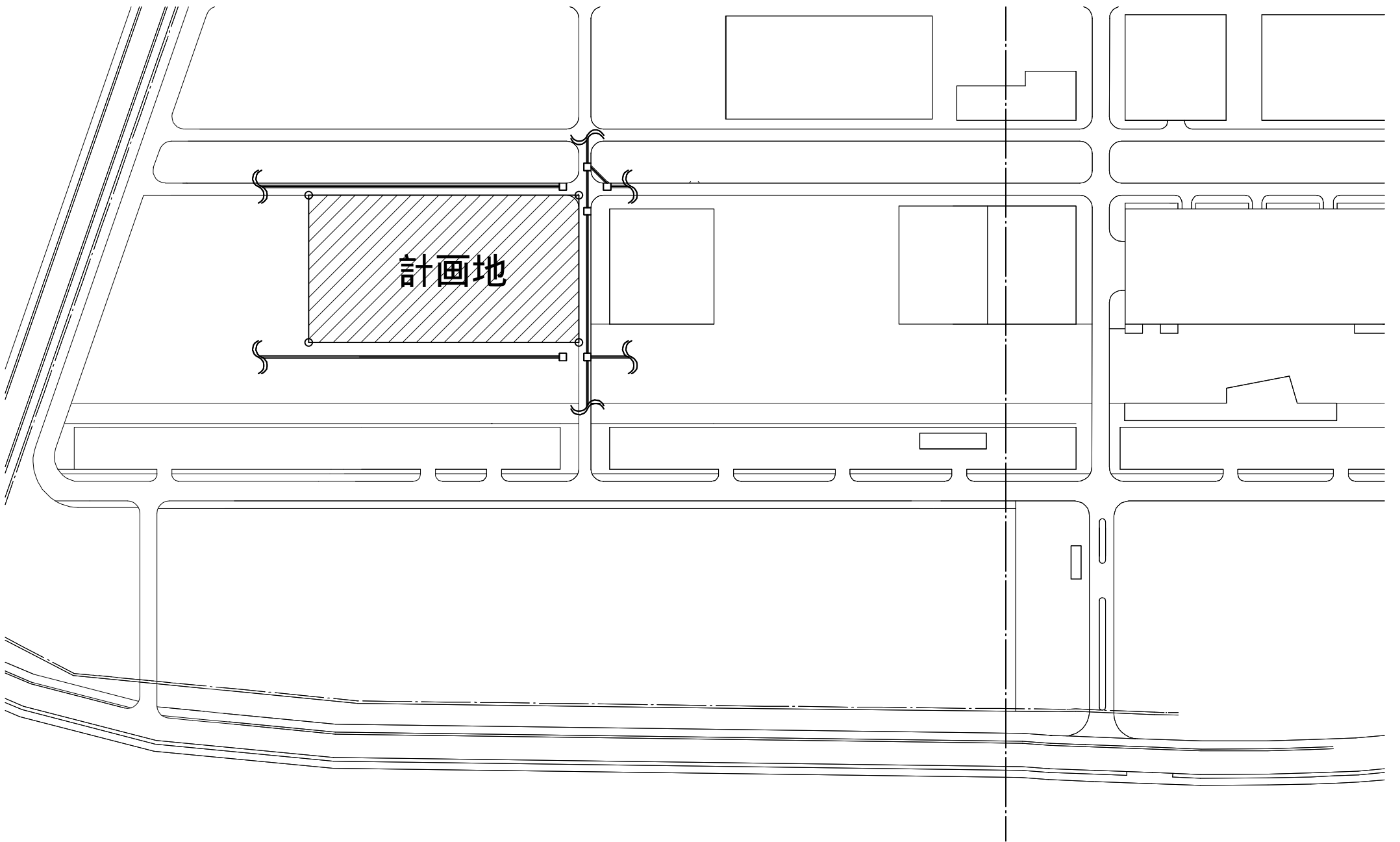
柏キャンパスガス配管分岐位置図 縮尺 1 / 2 0 0 0



資料 5

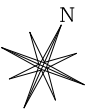


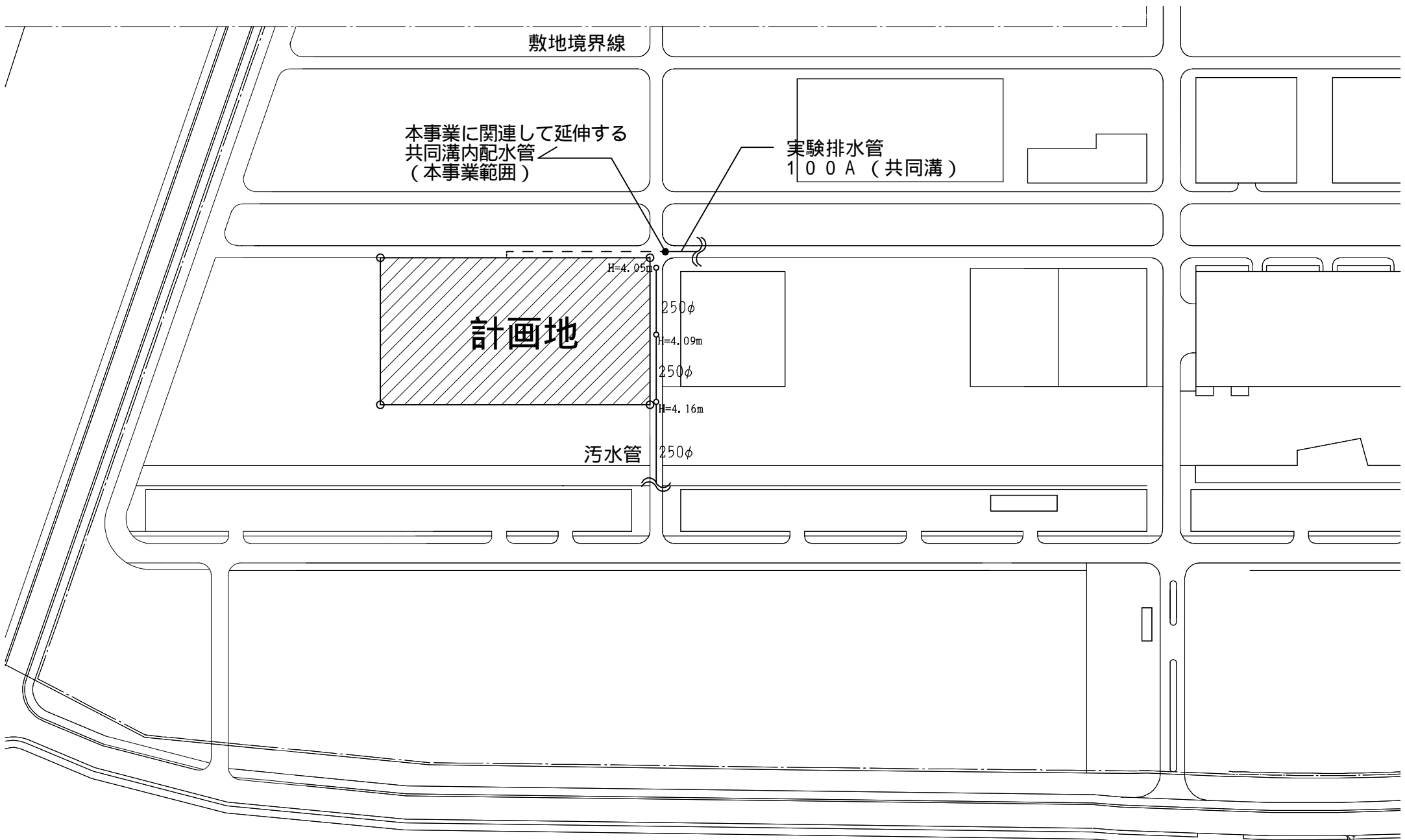
柏キャンパス上水・中水・井水配管分岐位置図 縮尺 1 / 2 0 0 0



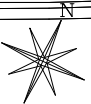
資料 6

分水界・  
柏キャンパス雨水排水計画図 縮尺 1 / 2 0 0 0



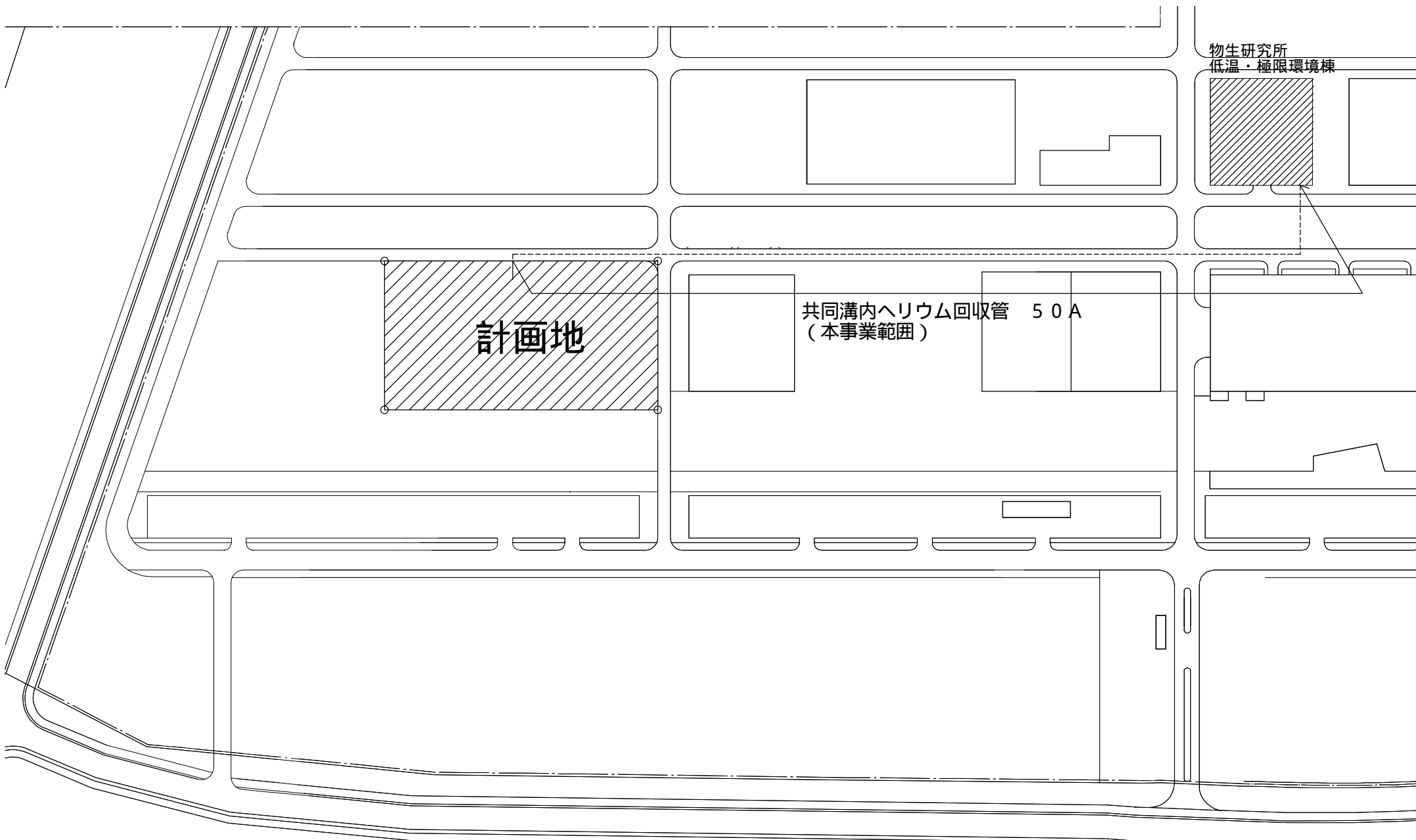


資料 7



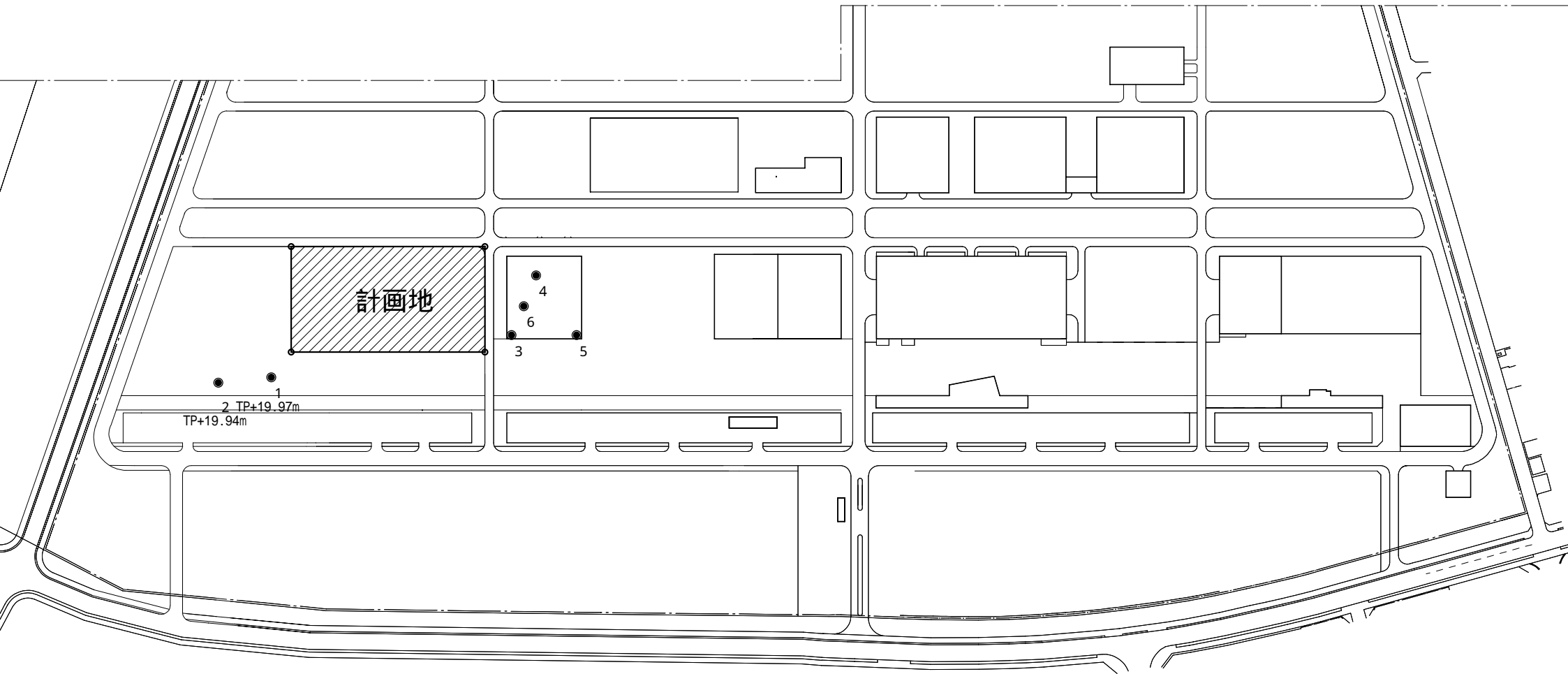
柏キャンパス汚水排水管・実験排水管接続位置図

縮尺 1 / 2 0 0 0



資料 8

柏キャンパスヘリウム回収管計画図 縮尺 1 / 2 0 0 0



資料 9

柏キャンパスポーリング調査位置図

縮尺 1 / 3 0 0 0

